

ПРОЕКТ ПЛАНИРОВКИ ТЕРРИТОРИИ ДЛЯ СТРОИТЕЛЬСТВА ОБЪЕКТА ООО "РИТЭК"
 "Техническое перевооружение системы электроснабжения электросетевого оборудования от ПС "Красносельская"
 в границах сельского поселения Липовка, Красносельское муниципального района Сергиевский Самарской области

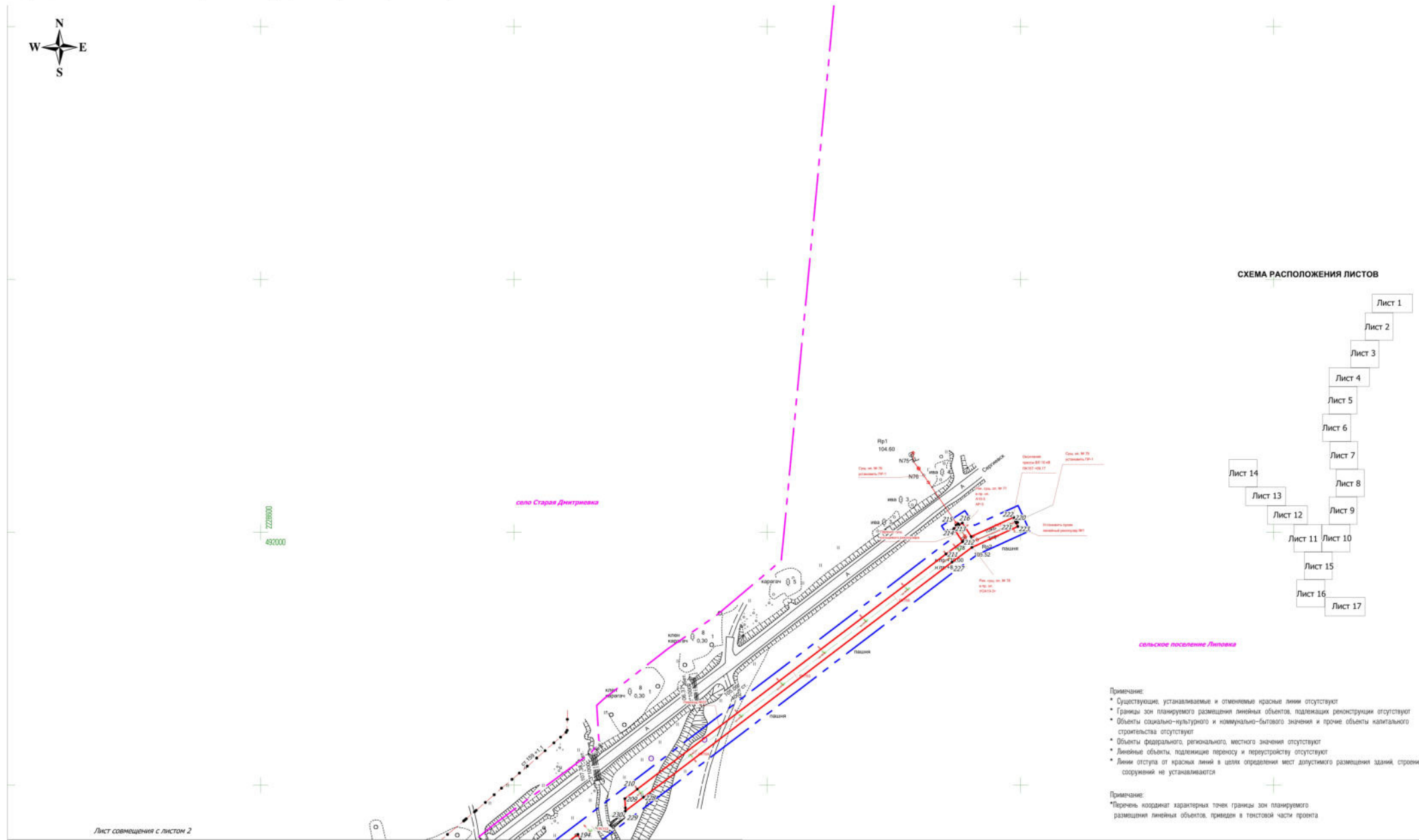
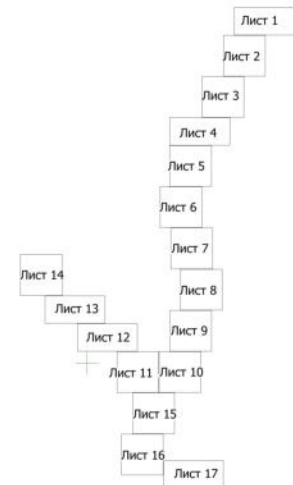


СХЕМА РАСПОЛОЖЕНИЯ ЛИСТОВ



Примечание:
 * Существующие, устанавливаемые и отменяемые красные линии отсутствуют
 * Границы зон планируемого размещения линейных объектов, подлежащих реконструкции отсутствуют
 * Объекты социально-культурного и коммунально-бытового значения и прочие объекты капитального строительства отсутствуют
 * Объекты федерального, регионального, местного значения отсутствуют
 * Линейные объекты, подлежащие переносу и переустройству отсутствуют
 * Линии отступа от красных линий в целях определения мест допустимого размещения зданий, строений, сооружений не устанавливаются

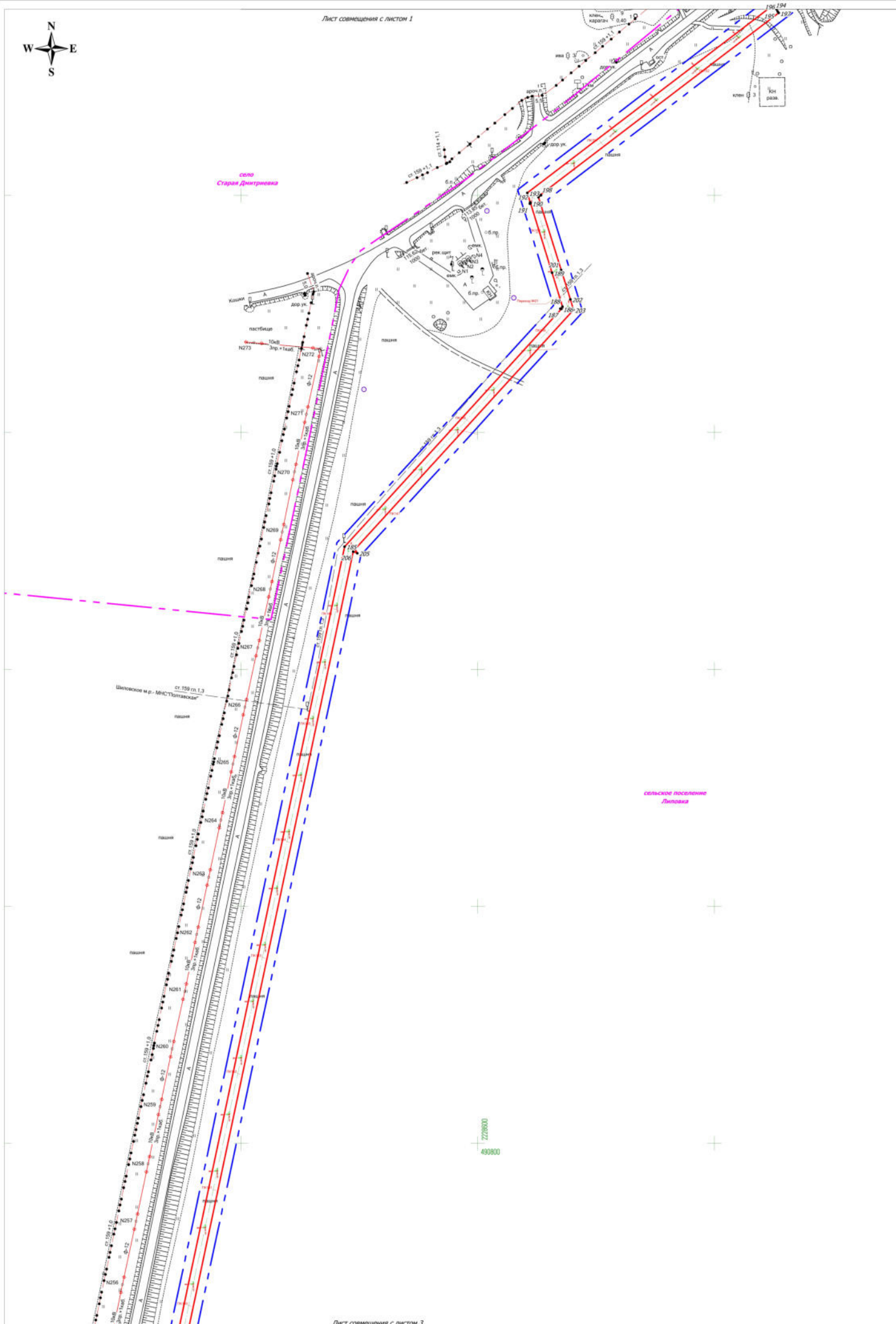
Примечание:
 * Перечень координат характерных точек границы зон планируемого размещения линейных объектов, приведен в текстовой части проекта

Лист совмещения с листом 2

Условные обозначения:

- Границы территории, в отношении которой осуществляется подготовка проекта планировки
- Границы зон планируемого размещения линейных объектов
- Границы сельского поселения
- Поворотная точка границы зон планируемого размещения линейных объектов
- — — Трубопроводы наземные
- — — Трубопроводы подземные
- — — Кабели связи подземные
- — — Воздушные линии электропередач высокого напряжения
- — — Проектируемая ВЛ 10 кВ
- — — Грунтовые дороги, проезды
- — — Дороги асфальтированные

ООО "РИТЭК"				Проект планировки территории для строительства объекта ООО "РИТЭК" "Техническое перевооружение системы электроснабжения электросетевого оборудования от ПС "Красносельская" в границах сельского поселения Липовка, Красносельское муниципального района Сергиевский Самарской области				
Изм	Лист	№ документа	Подпись	Дата	Лист 1 Проект планировки территории. Графическая часть	Стадия	Лист	Листов
Исполнит.	Продолжил	Директор	Ховрин Н.А.			ПП	1	17
Чертеж красных линий. Чертеж границ зон планируемого размещения линейных объектов. М 1:2000						ООО "Средневолжская землеустроительная компания" г. Самара		



Изм	Лист	№ документа	Подпись	Дата


Чертеж красных линий.
 Чертеж границ зон планируемого размещения линейных объектов.
 М 1:2000



соль-содовое поселение
Липовка

728000
488800

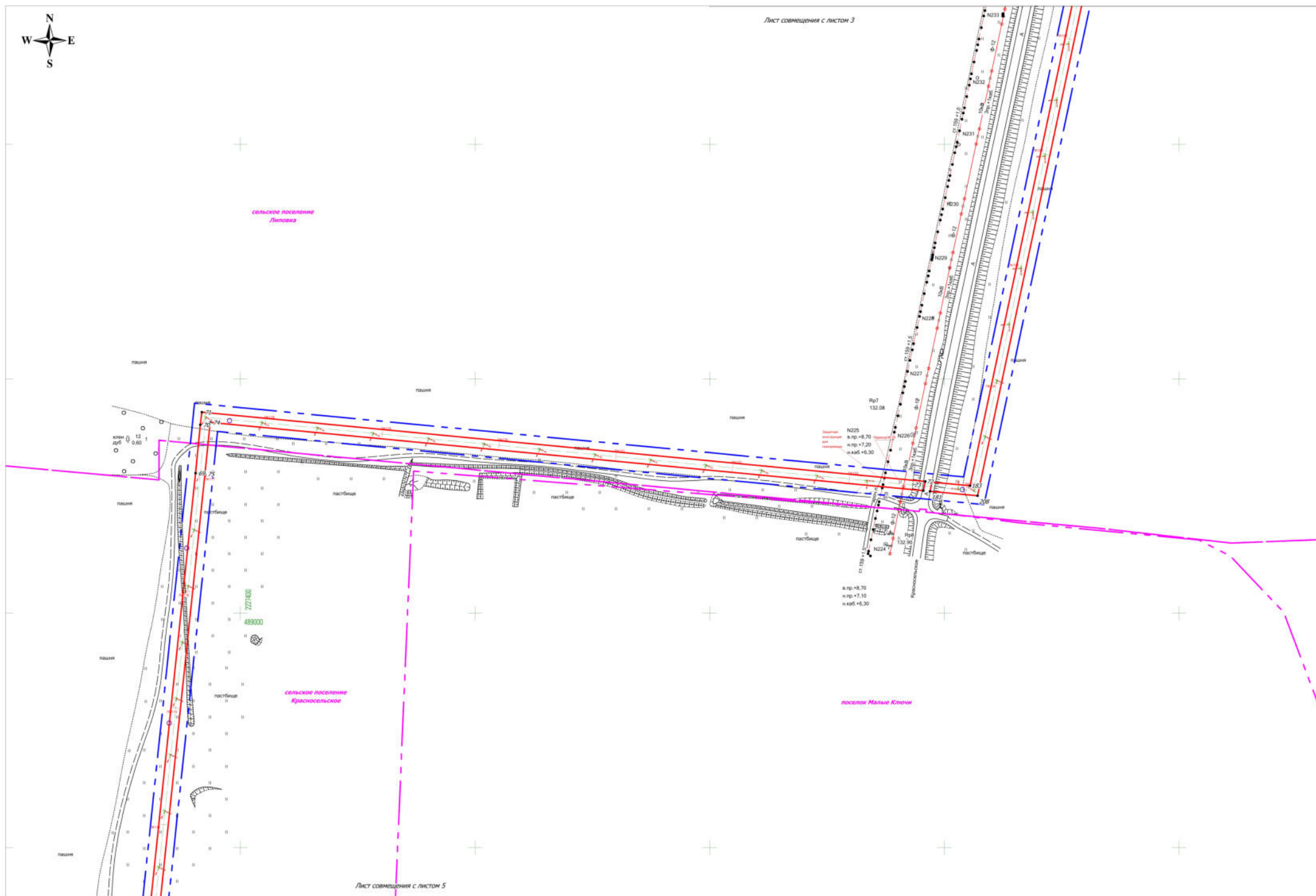
Лист совмещения с листом 4



Изм	Лист	№ докум	Подпись	Дата



Лист совмещения с листом 3



с/пр +8.70
н/пр +7.20
н/квб +6.30

пашня

пашня

пашня

пашня

пашня

пашня

пашня

пашня

пашня

пашня

пашня

пашня

пашня

пашня

пашня

пашня

пашня

с/пр +8.70
н/пр +7.10
н/квб +6.30

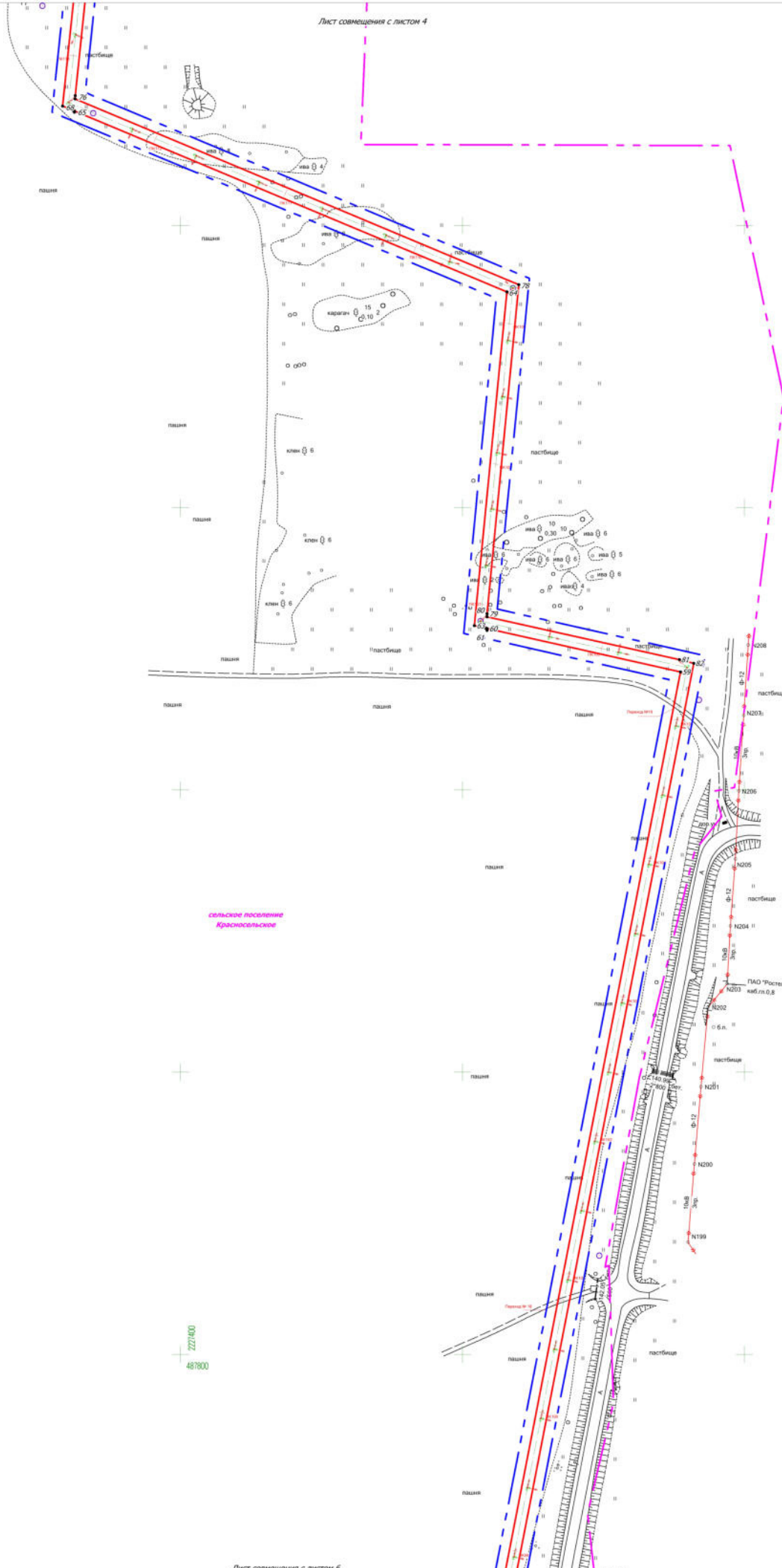
пашня

Лист совмещения с листом 5

Изм	Лист	№ документ	Подпись	Дата

Чертеж красных линий.
Чертеж границ зон планируемого размещения линейных объектов.
М 1:2000

Лист
4



сельское поселение
Красносельское

поселок
Малые Ключи

2221400
487800

Изм	Лист	№ документа	Подпись	Дата

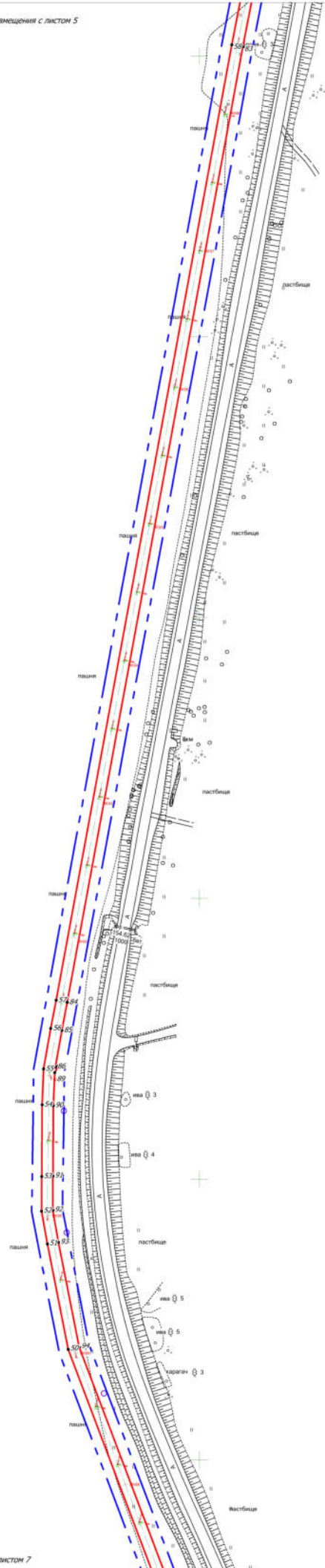
Чертеж красных линий.
Чертеж границ зон планируемого размещения линейных объектов.
М 1:2000



Лист совмещения с листом 5

сельское поселение
Красносельское

227200
486800



Лист совмещения с листом 7

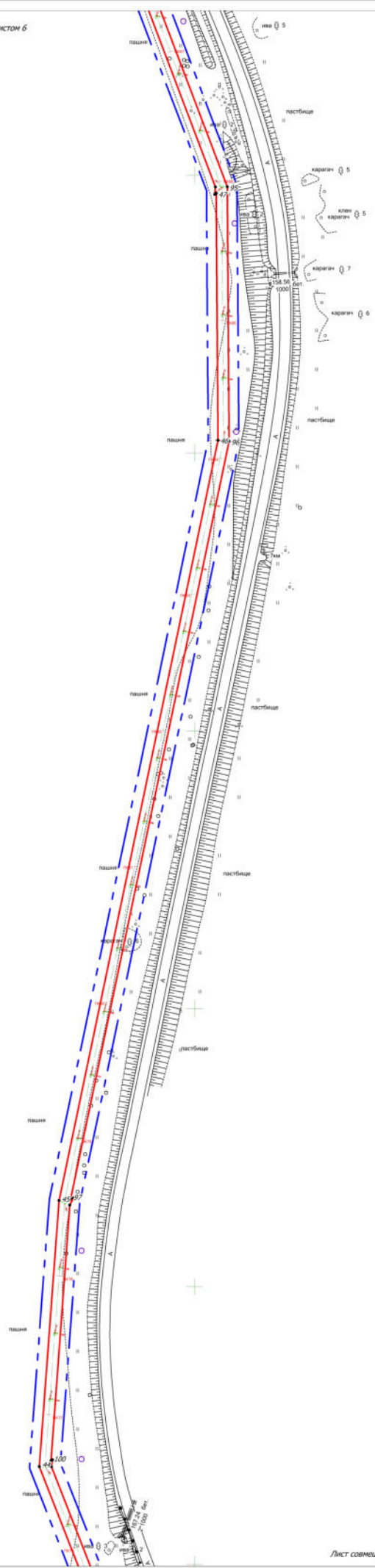
Изм	Лист	№ документ	Подпись	Дата

Чертеж красных линий.
Чертеж границ зон планируемого размещения линейных объектов.
М 1:2000

Лист
6



Лист совмещения с листом 6

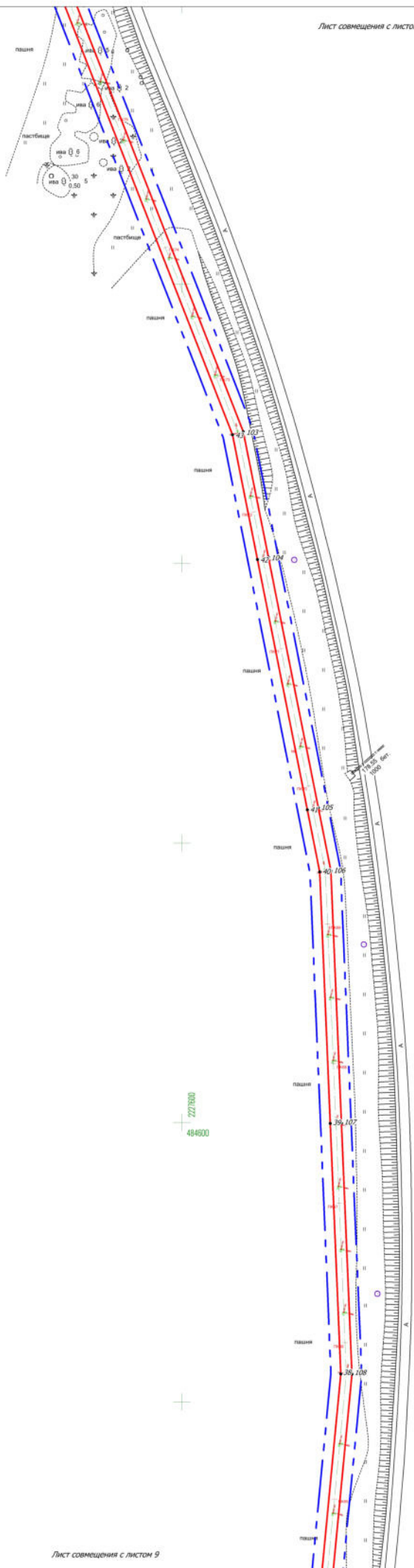


сельское поселение
Красносельское

Лист совмещения с листом 8

Изм	Лист	№ документа	Подпись	Дата
-----	------	-------------	---------	------

Чертеж красных линий.
Чертеж границ зон планируемого размещения линейных объектов.
М 1:2000



сельское поселение
Красносельское

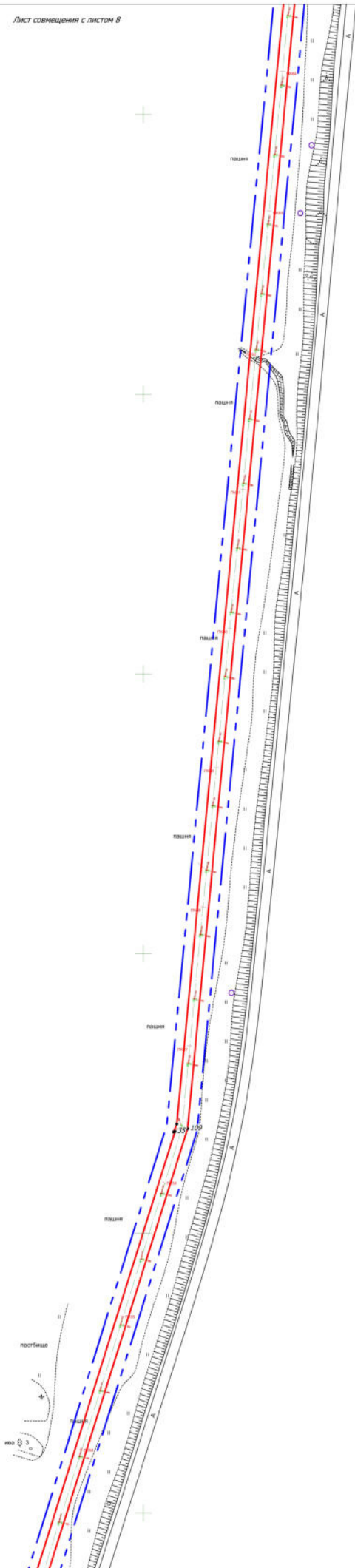
227800
484600

Изм	Лист	№ документ	Подпись	Дата



сельское поселение
Красносельское

227100
483400



Изм	Лист	№ документа	Подпись	Дата



Лист совмещения с листом 11



Лист совмещения с листом 15

Изм	Лист	№ документа	Подпись	Дата



сельское поселение
Красносельское

Изм	Лист	№ документа	Подпись	Дата

Чертеж красных линий.
Чертеж границ зон планируемого размещения линейных объектов.
М 1:2000



Лист совмещения с листом 13

сельское поселение
Красносельское

726300
483400

Лист совмещения с листом 11

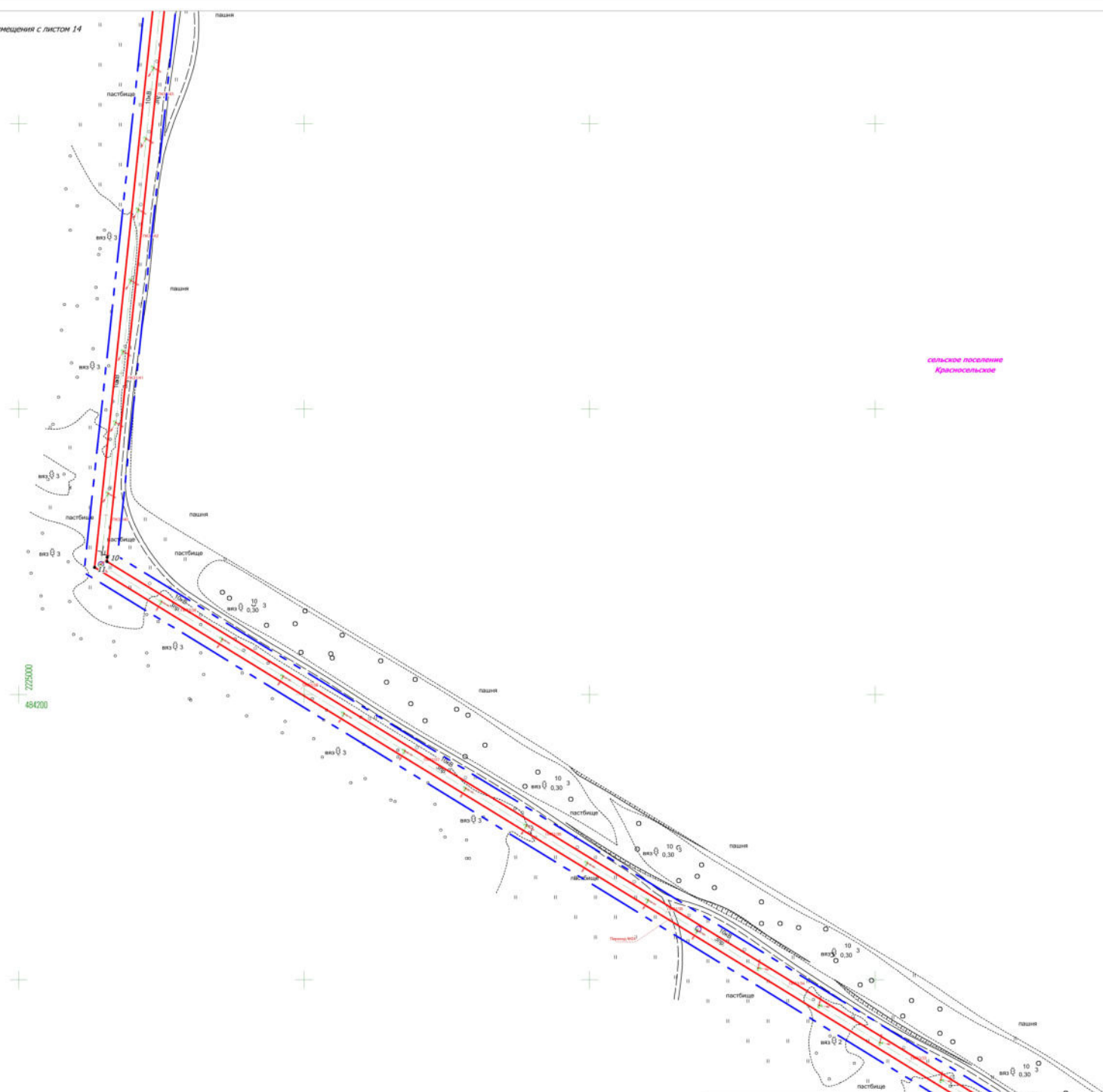
Изм	Лист	№ документа	Подпись	Дата

Чертеж красных линий.
Чертеж границ зон планируемого размещения линейных объектов.
М 1:2000

Лист
12



Лист совмещения с листом 14

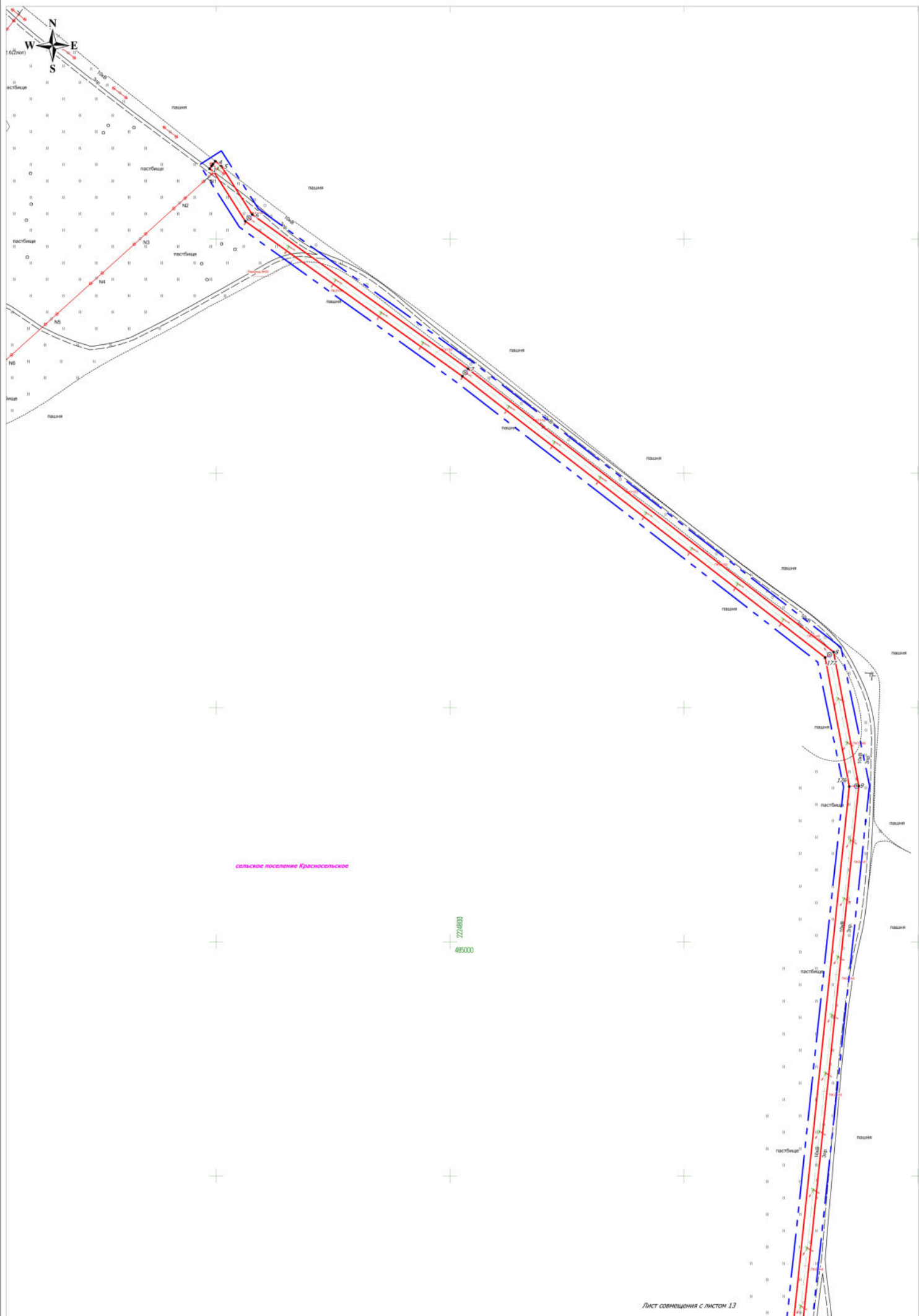


Лист совмещения с листом 12

Изм	Лист	№ документа	Подпись	Дата

Чертеж красных линий.
Чертеж границ зон планируемого размещения линейных объектов.
М 1:2000

Лист
13



Лист совмещения с листом 13

Изм	Лист	№ документа	Подпись	Дата

Чертеж красных линий.
 Чертеж границ зон планируемого размещения линейных объектов.
 М 1:2000



Лист совмещения с листом 11

Лист совмещения с листом 10

сельское поселение
Красносельское

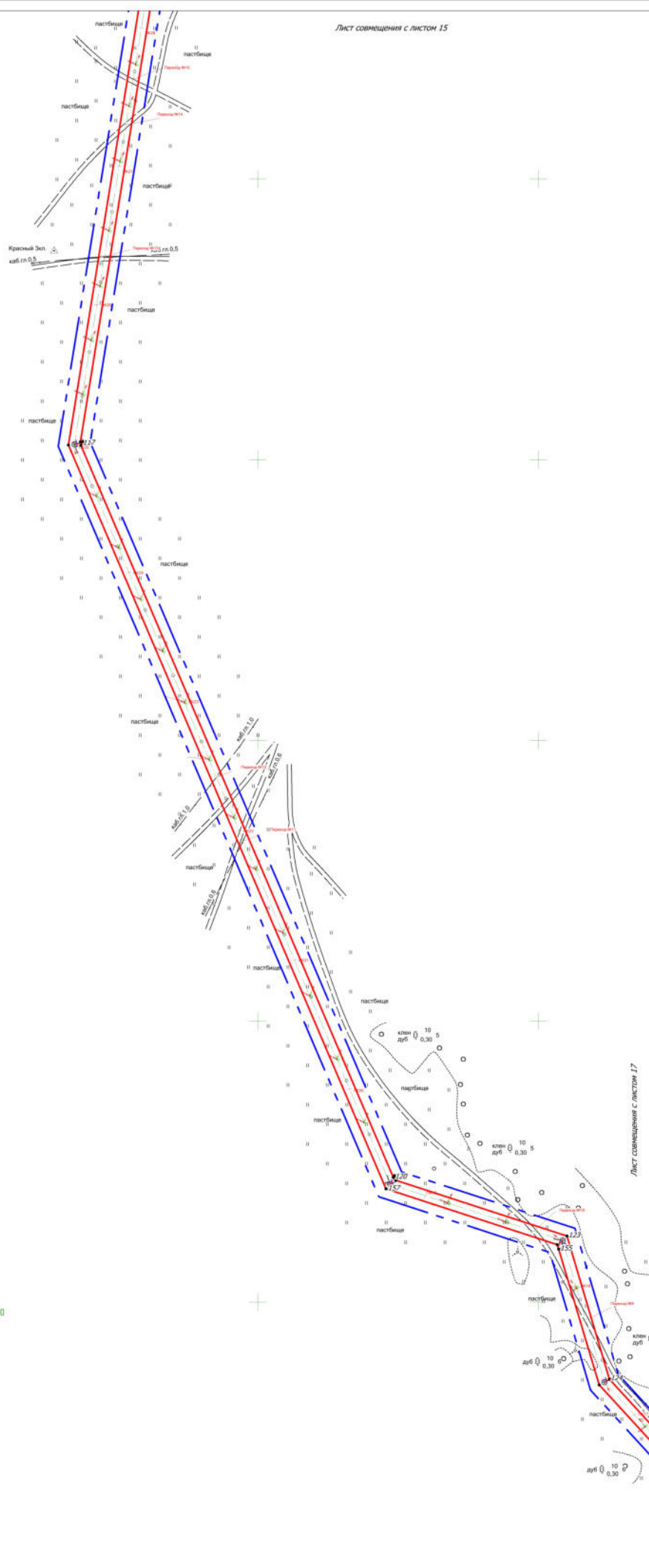
7778000
48000

Лист совмещения с листом 16

Изм	Лист	№ документа	Подпись	Дата
-----	------	-------------	---------	------

Чертеж красных линий.
Чертеж границ зон планируемого размещения линейных объектов.
М 1:2000

Лист
15



сельское поселение
Красносельские

7726300
480000

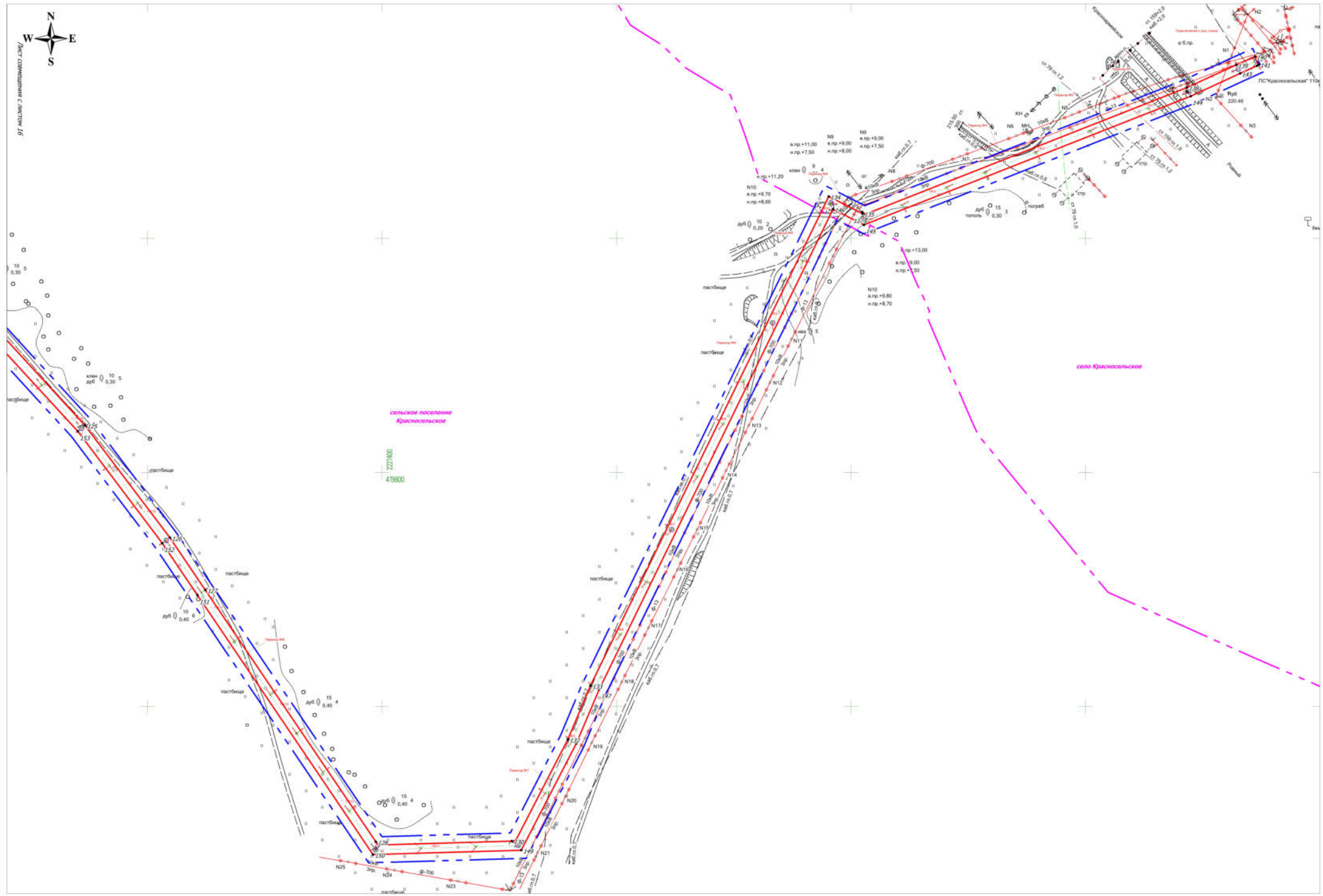
Лист совмещения с листом 17

Изм	Лист	№ документа	Подпись	Дата

Чертеж красных линий.
Чертеж границ зон планируемого размещения линейных объектов.
М 1:2000



Лист совмещен с листом 16



Изм	Лист	№ документ	Подпись	Дата

Чертеж границ зон планируемого размещения линейных объектов.
М 1:2000