

Проект планировки территории для строительства объекта АО "РИТЭК": "Обустройство скважин № 603, 2, 3 Шилового месторождения" в границах сельских поселений Липовка и Красносельское муниципального района Сергиевский Самарской области

Каталог координат характерных точек границ зон планируемого размещения линейных объектов

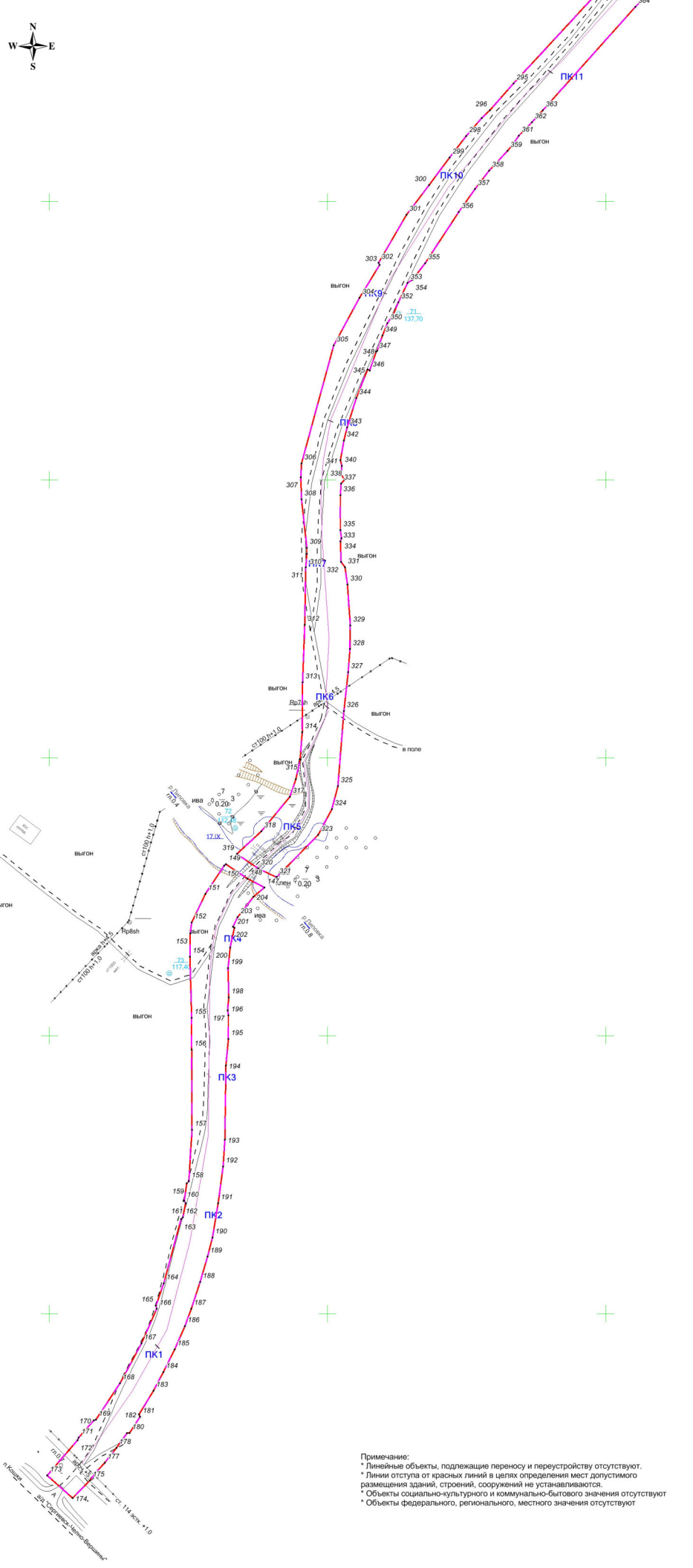


Table with 3 columns: Номер, Уточни, Уточни. Contains coordinate data for 304 points along the boundaries.

Table with 3 columns: Номер, Уточни, Уточни. Contains coordinate data for 304 points along the boundaries.

Table with 3 columns: Номер, Уточни, Уточни. Contains coordinate data for 304 points along the boundaries.

Общая площадь - 779 655 кв.м.

- Условные обозначения
- Границы территории, в отношении которой осуществляется подготовка проекта планировки
- Граница зоны планируемого размещения линейного объекта
- Поворотная точка границы зон планируемого размещения линейного объекта
- Охранная зона трассы ВЛ
- Охранная зона трассы нефтепровода

Примечание:
* Линейные объекты, подлежащие переносу и переустройству отсутствуют.
* Линии отступы от красных линий и целик определения мест допустимого размещения зданий, строений, сооружений не устанавливаются.
* Объекты социально-культурного и коммунально-бытового значения отсутствуют
* Объекты федерального, регионального, местного значения отсутствуют

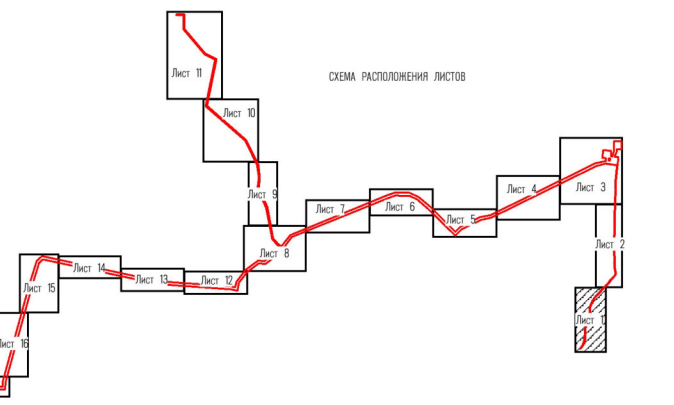


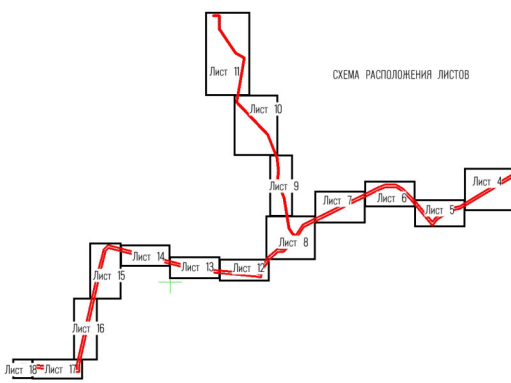
Table with columns: Изм., Кол.уч., Лист, № док., Подпись, Дата. Includes project details and a signature block.

Страница 1 из 18
Лист 1 из 18

Проект планировки территории для строительства объекта АО "РИТЭК":
"Обустройство скважин № 603, 2, 3 Шиловского месторождения"
в границах сельских поселений Липовка и Красносельское муниципального района Сергиевский Самарской области



СХЕМА РАСПОЛОЖЕНИЯ ЛИСТОВ



Изм.	Кол.уч.	Лист	№ док.	Подпись	Дата

Чертеж границ зон планируемого размещения линейных объектов.

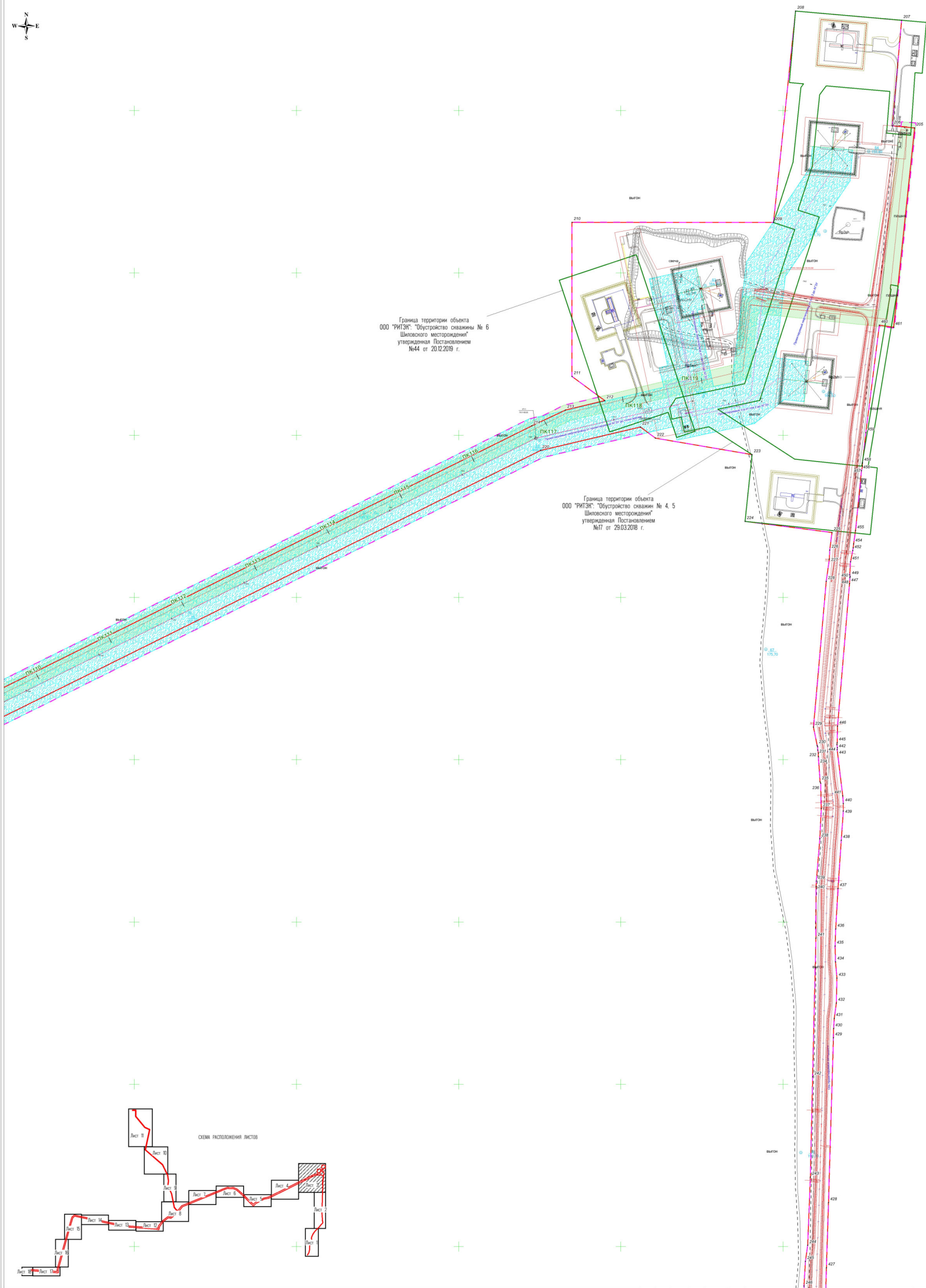
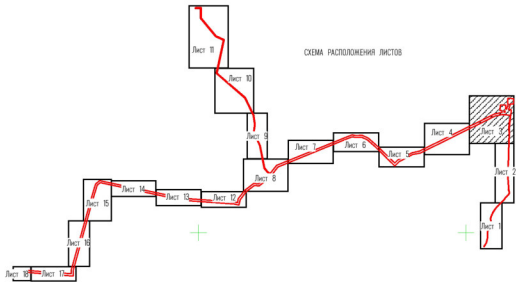
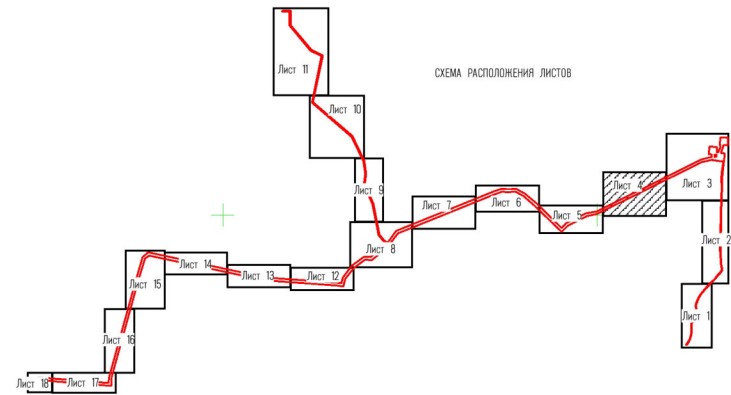
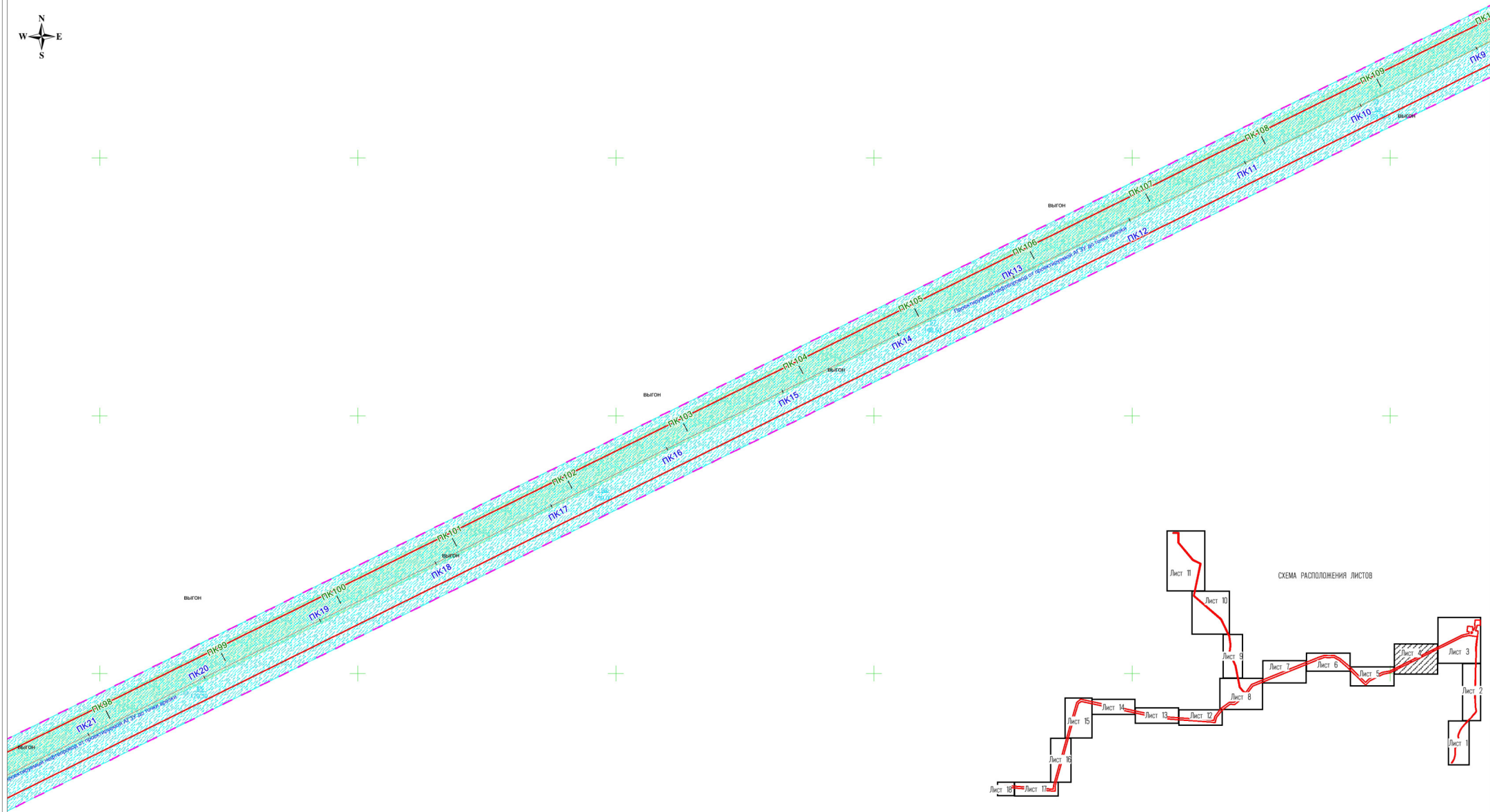


СХЕМА РАСПОЛОЖЕНИЯ ЛИСТОВ



Проект планировки территории для строительства объекта АО "РИТЭК":
"Обустройство скважин № 603, 2, 3 Шиловского месторождения"
в границах сельских поселений Липовка и Красносельское муниципального района Сергиевский Самарской области



Изм.	Кол.уч.	Лист	№ док.	Подпись	Дата

Чертеж границ зон планируемого размещения линейных объектов.

Проект планировки территории для строительства объекта АО "РИТЭК":
"Обустройство скважин № 603, 2, 3 Шиловского месторождения"
в границах сельских поселений Липовка и Красносельское муниципального района Сергиевский Самарской области

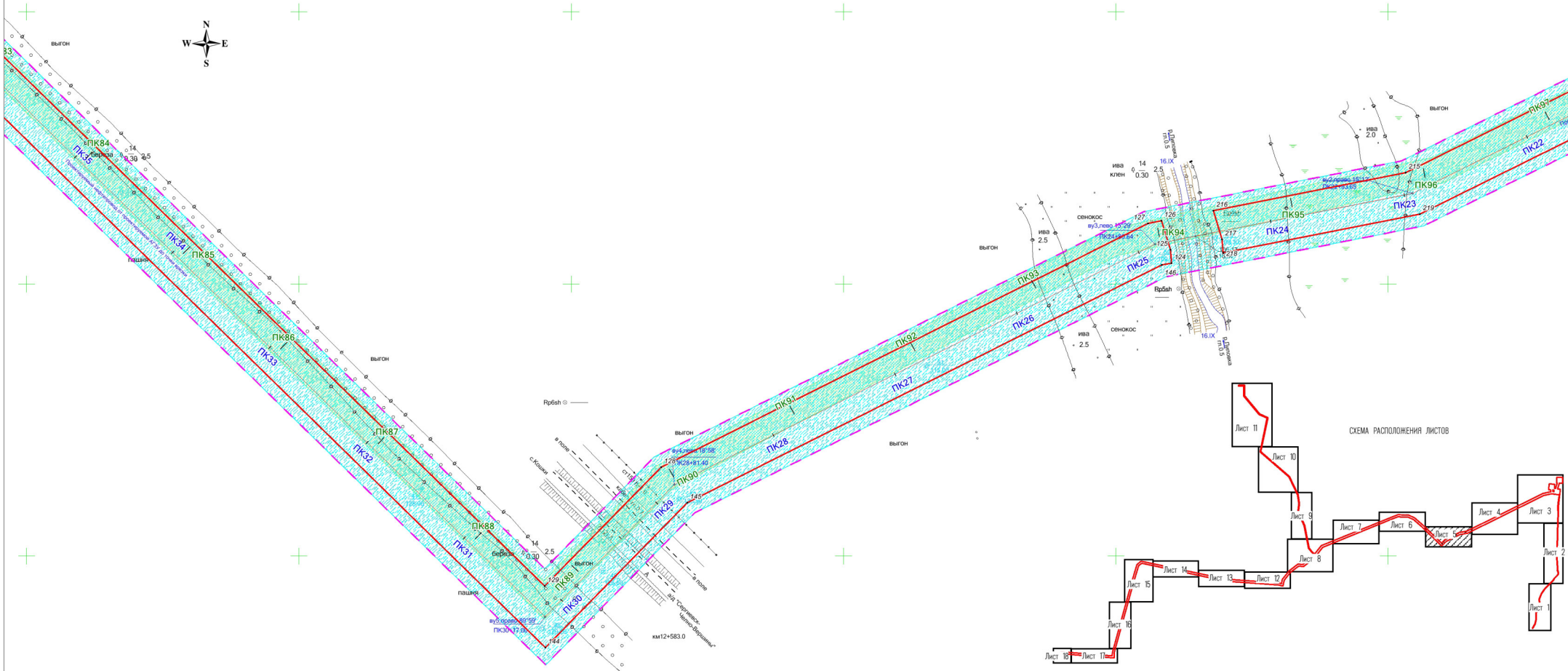
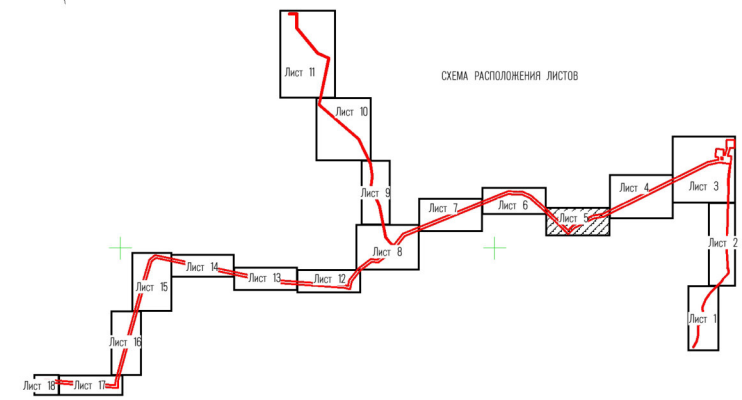


СХЕМА РАСПОЛОЖЕНИЯ ЛИСТОВ



Изм.	Кол.уч.	Лист	И док.	Подпись	Дата	Лист
						5

Чертеж границ зон планируемого размещения линейных объектов.

**Проект планировки территории для строительства объекта АО "РИТЭК":
"Обустройство скважин № 603, 2, 3 Шиловского месторождения"
в границах сельских поселений Липовка и Красносельское муниципального района Сергиевский Самарской области**

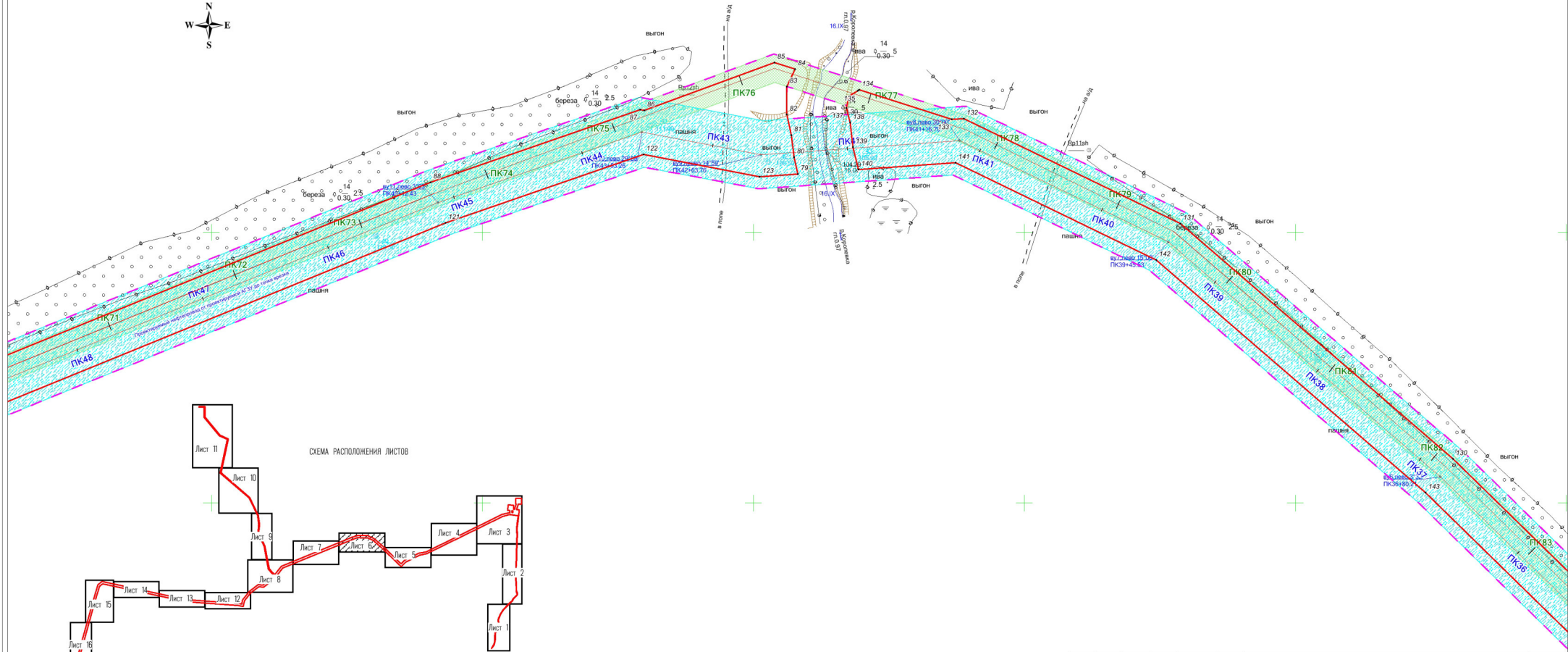
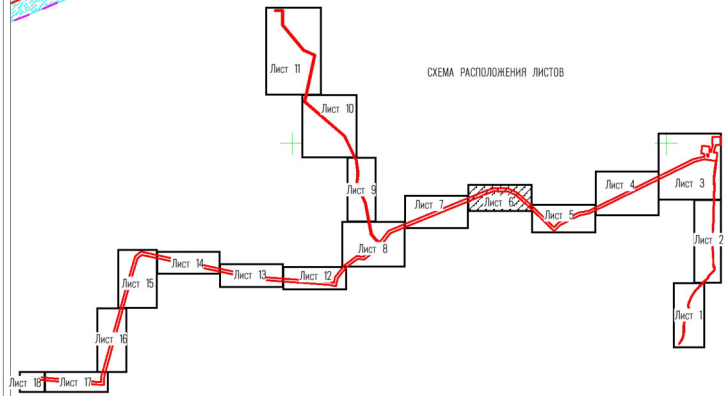


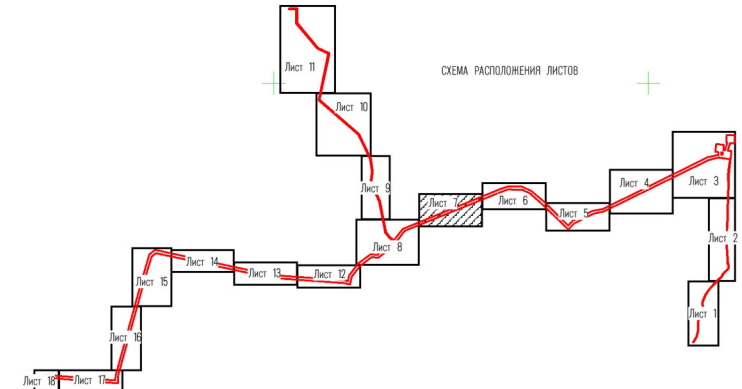
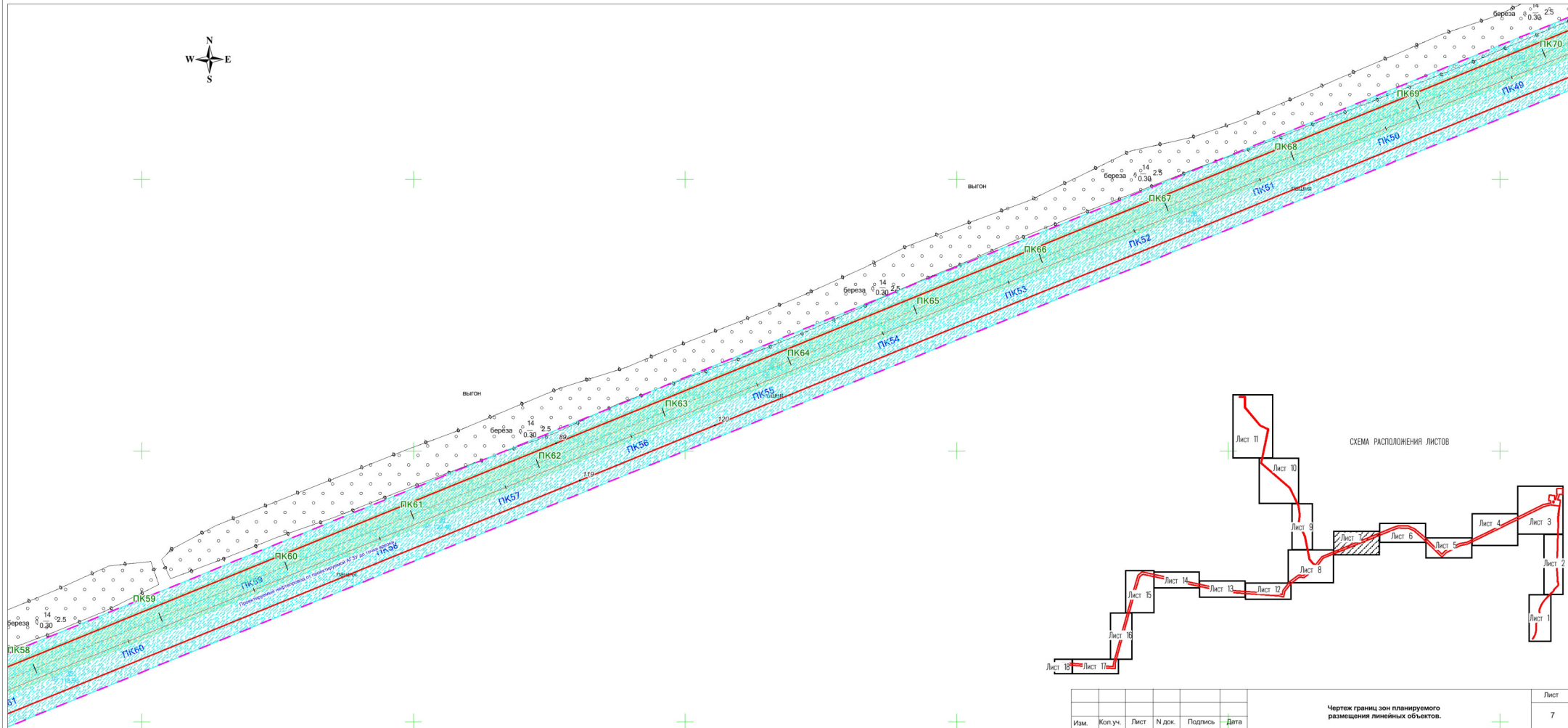
СХЕМА РАСПОЛОЖЕНИЯ ЛИСТОВ



Изм.	Кол.уч.	Лист	И док.	Подпись	Дата	Лист
						6

Чертеж границ зон планируемого размещения линейных объектов.

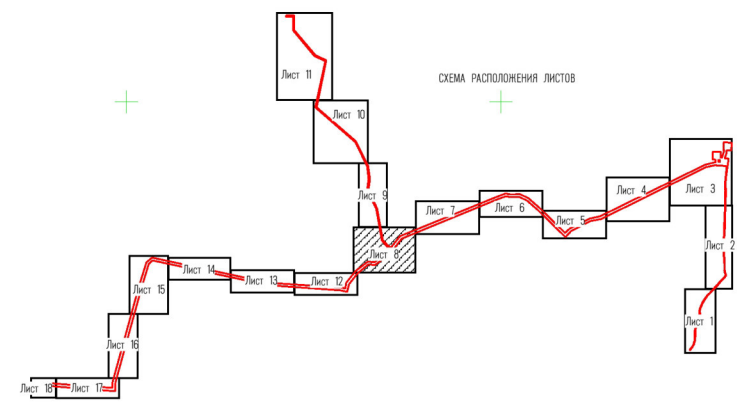
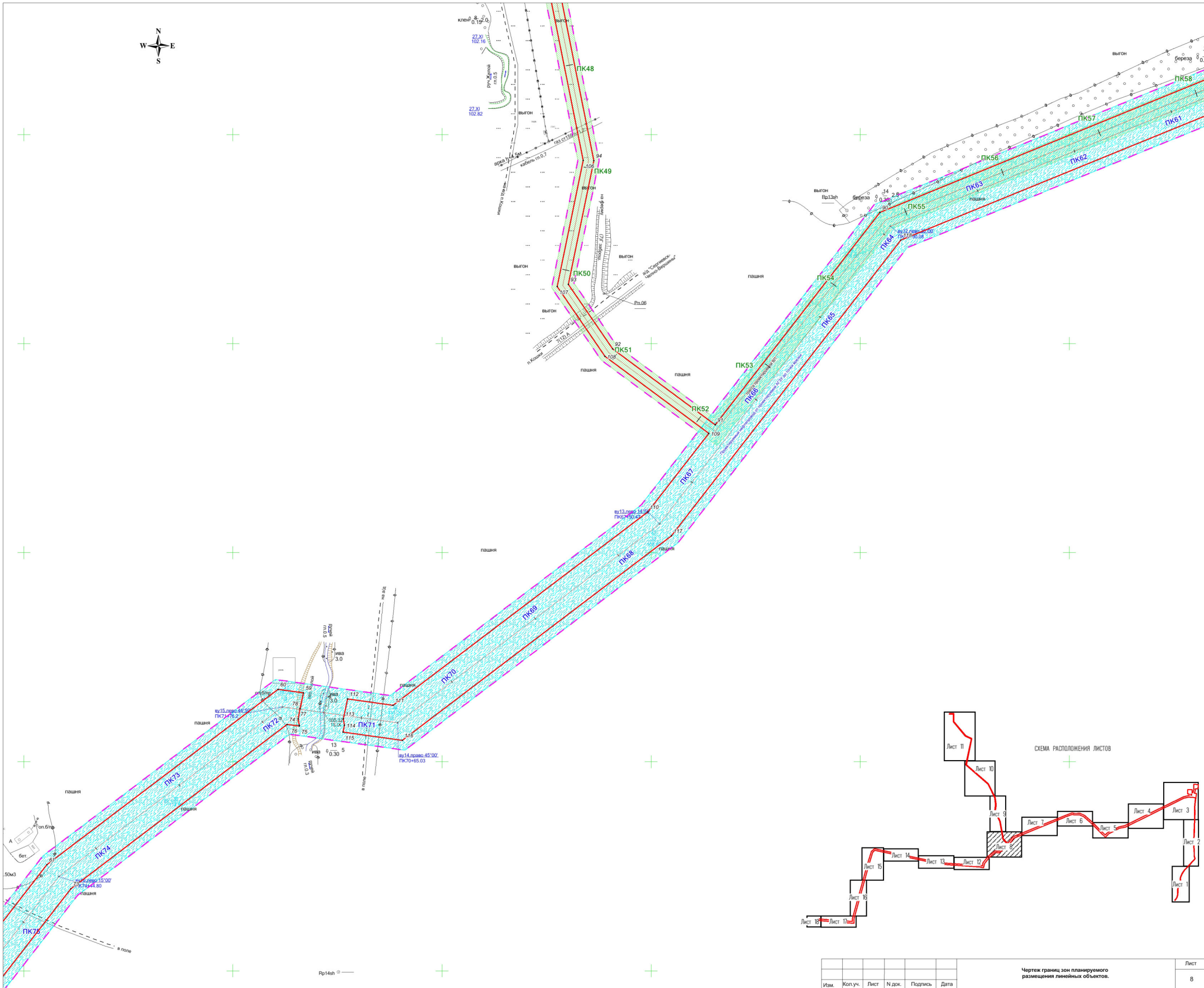
Проект планировки территории для строительства объекта АО "РИТЭК":
"Обустройство скважин № 603, 2, 3 Шиловского месторождения"
в границах сельских поселений Липовка и Красносельское муниципального района Сергиевский Самарской области



Изм.	Кол.уч.	Лист	И док.	Подпись	Дата	Лист
						7

Чертеж границ зон планируемого размещения линейных объектов.

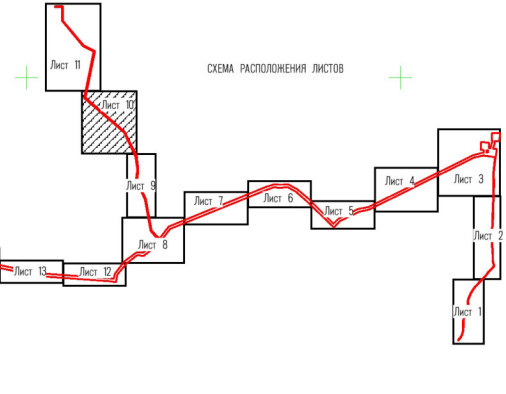
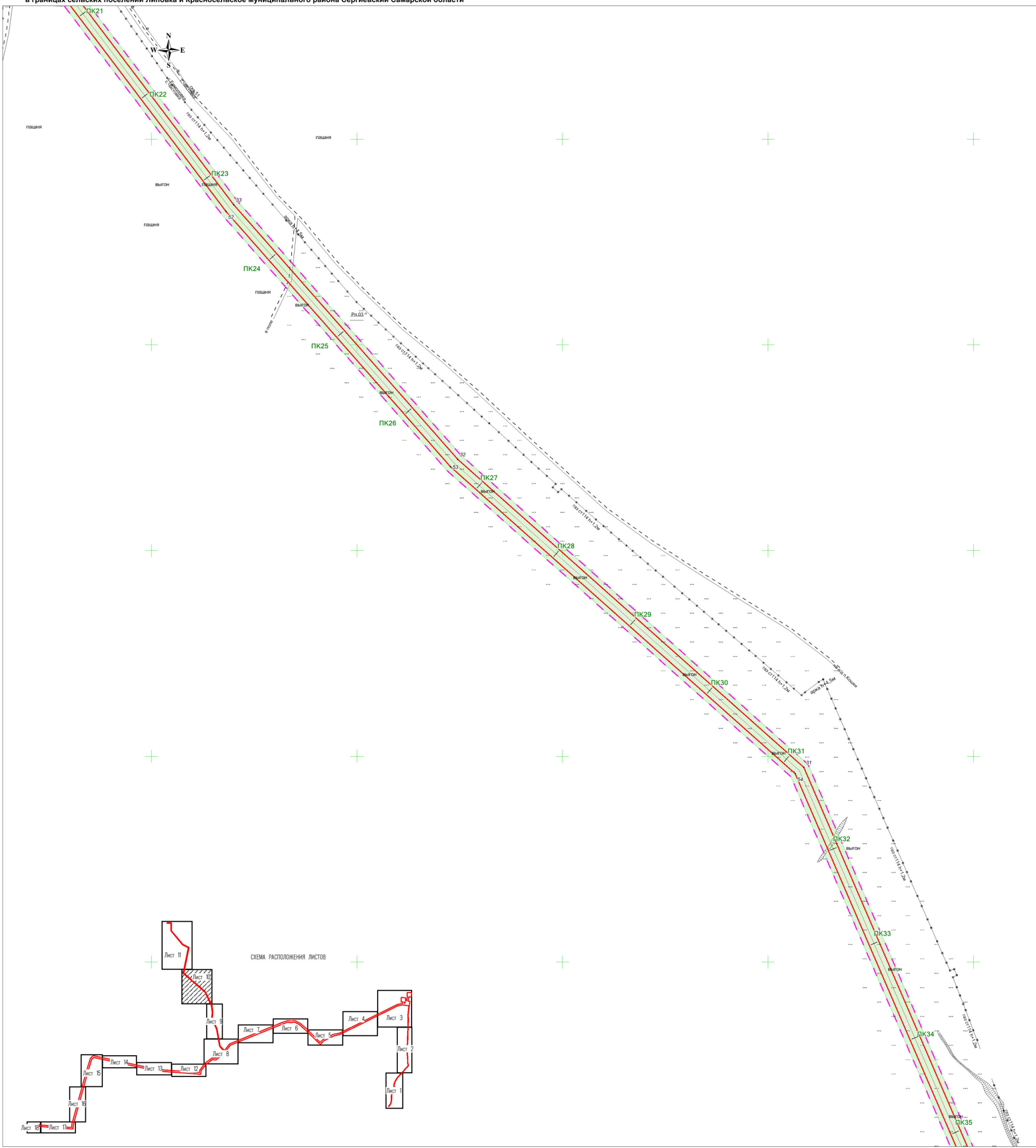
Проект планировки территории для строительства объекта АО "РИТЭК":
"Обустройство скважин № 603, 2, 3 Шиловского месторождения"
в границах сельских поселений Липовка и Красносельское муниципального района Сергиевский Самарской области



Изм.	Кол.уч.	Лист	№ док.	Подпись	Дата	Лист
						8

Чертеж границ зон планируемого размещения линейных объектов.

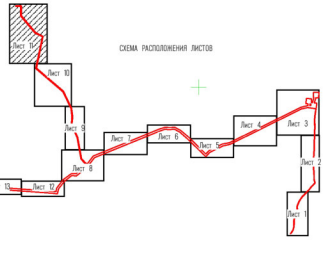
Проект планировки территории для строительства объекта АО "РИТЭК":
"Обустройство скважин № 603, 2, 3 Шиловского месторождения"
в границах сельских поселений Липовка и Красносельское муниципального района Сергиевский Самарской области



Изм.	Коп.уч.	Лист	№ док.	Подпись	Дата

Чертеж границ зон планируемого размещения линейных объектов.

Проект планировки территории для строительства объекта АО "РИТЭК":
"Обустройство скважин № 603, 2, 3 Шилового месторождения"
в границах сельских поселений Липовка и Красносельское муниципального района Сергиевский Самарской области



Бригадир
д.т.н. С.В. Сидоров

Имя	Кол.уч.	Лист	М.Доп.	Подпись	Дата

Чертеж границ зон планируемого
разрешения земельных участков.

Проект планировки территории для строительства объекта АО "РИТЭК":
"Обустройство скважин № 603, 2, 3 Шиловского месторождения"
в границах сельских поселений Липовка и Красносельское муниципального района Сергиевский Самарской области

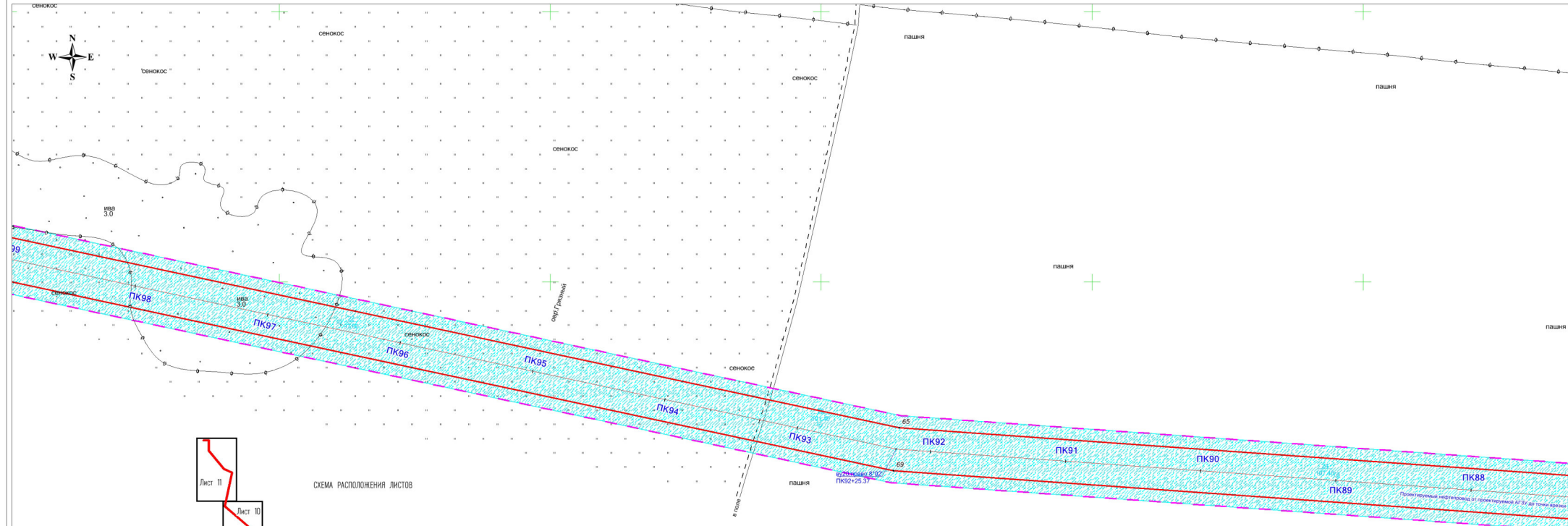
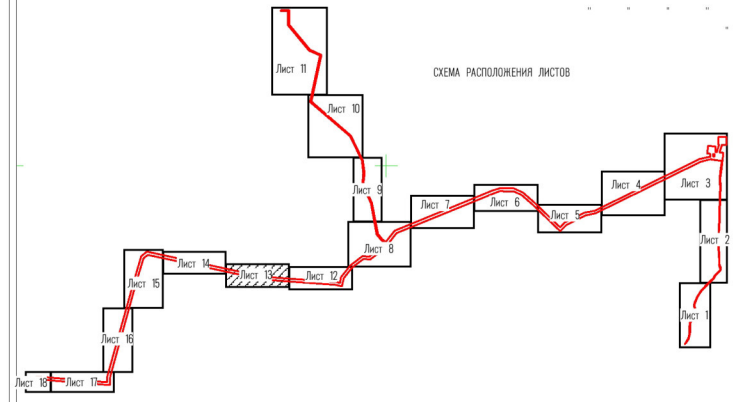


СХЕМА РАСПОЛОЖЕНИЯ ЛИСТОВ



Изм.	Кол.уч.	Лист	№ док.	Подпись	Дата

Чертеж границ зон планируемого размещения линейных объектов.

Проект планировки территории для строительства объекта АО "РИТЭК":
"Обустройство скважин № 603, 2, 3 Шиловского месторождения"
в границах сельских поселений Липовка и Красносельское муниципального района Сергиевский Самарской области

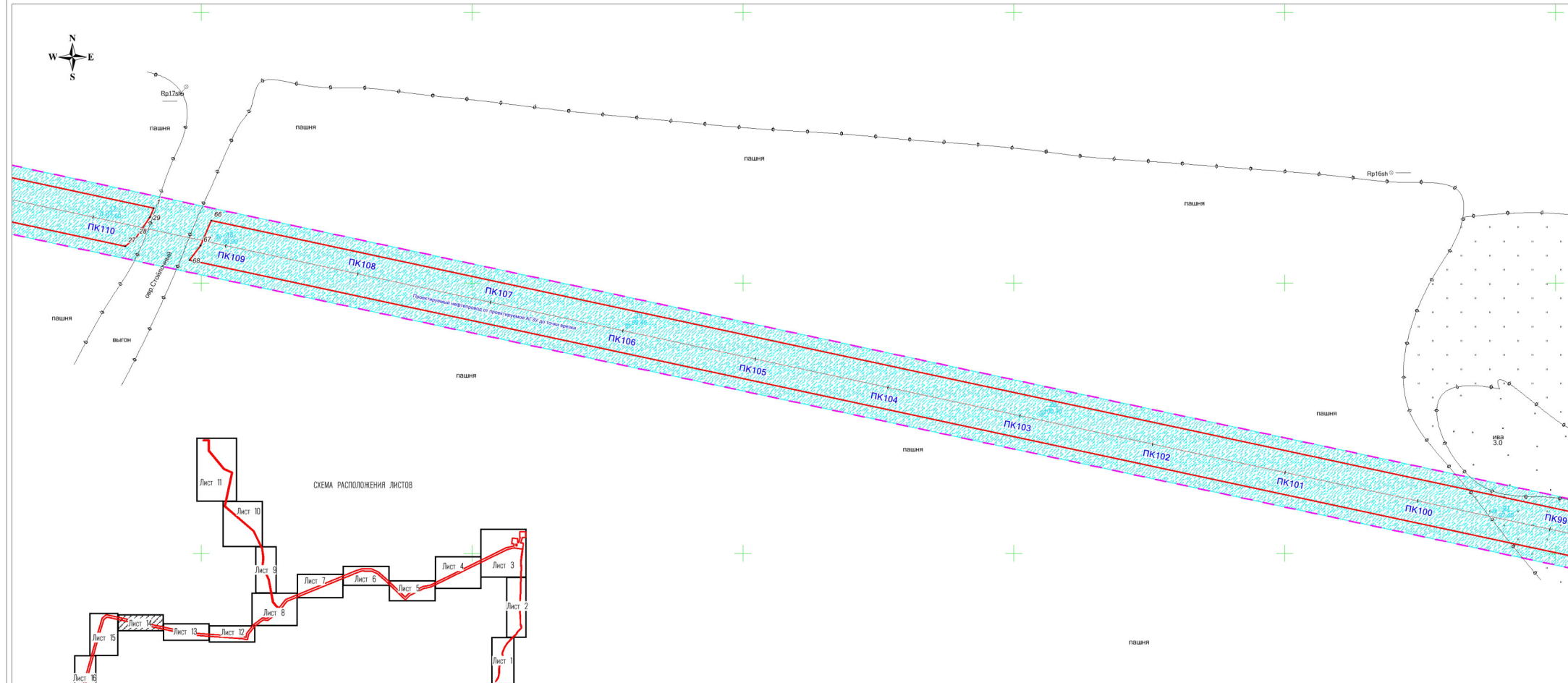
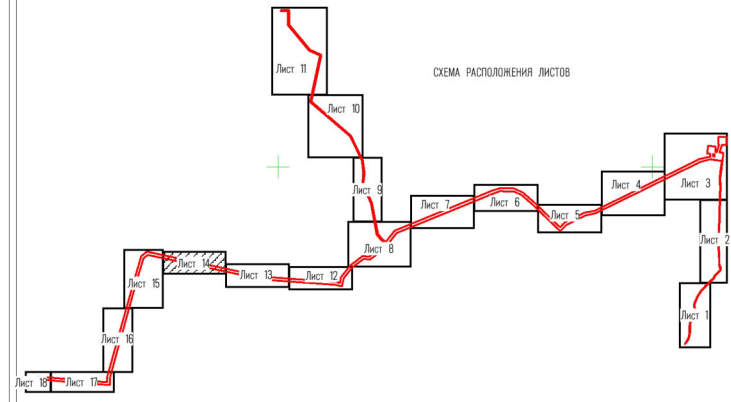


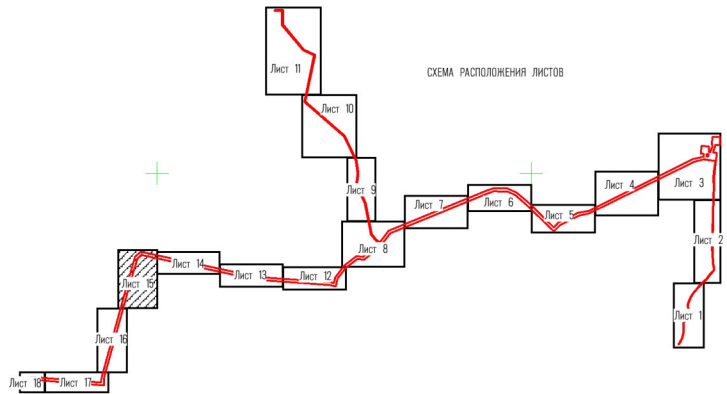
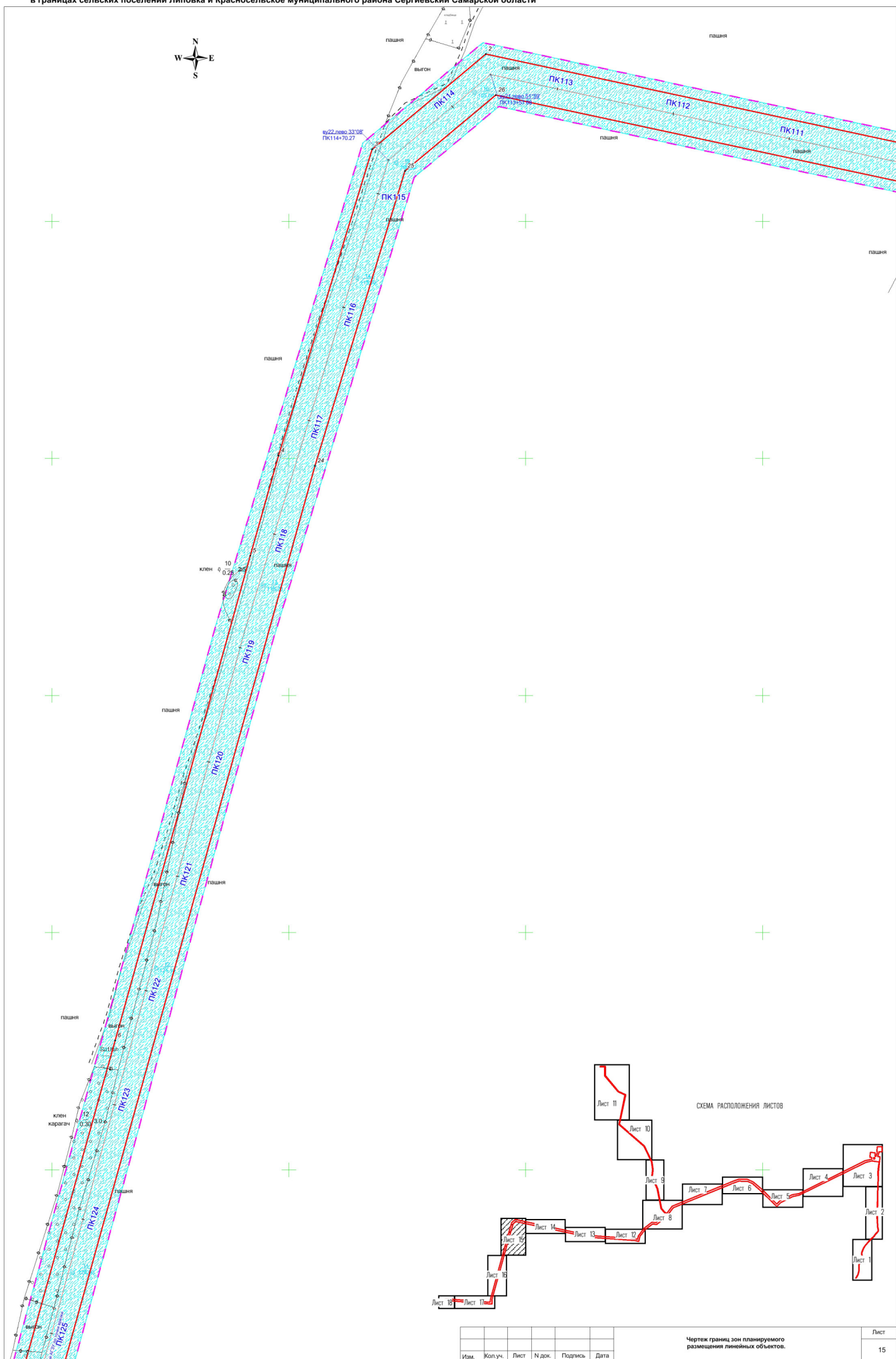
СХЕМА РАСПОЛОЖЕНИЯ ЛИСТОВ



Изм.	Кол.уч.	Лист	№ док.	Подпись	Дата

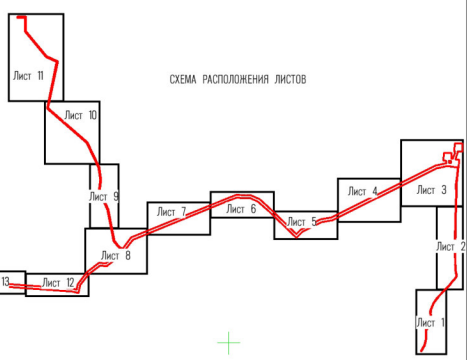
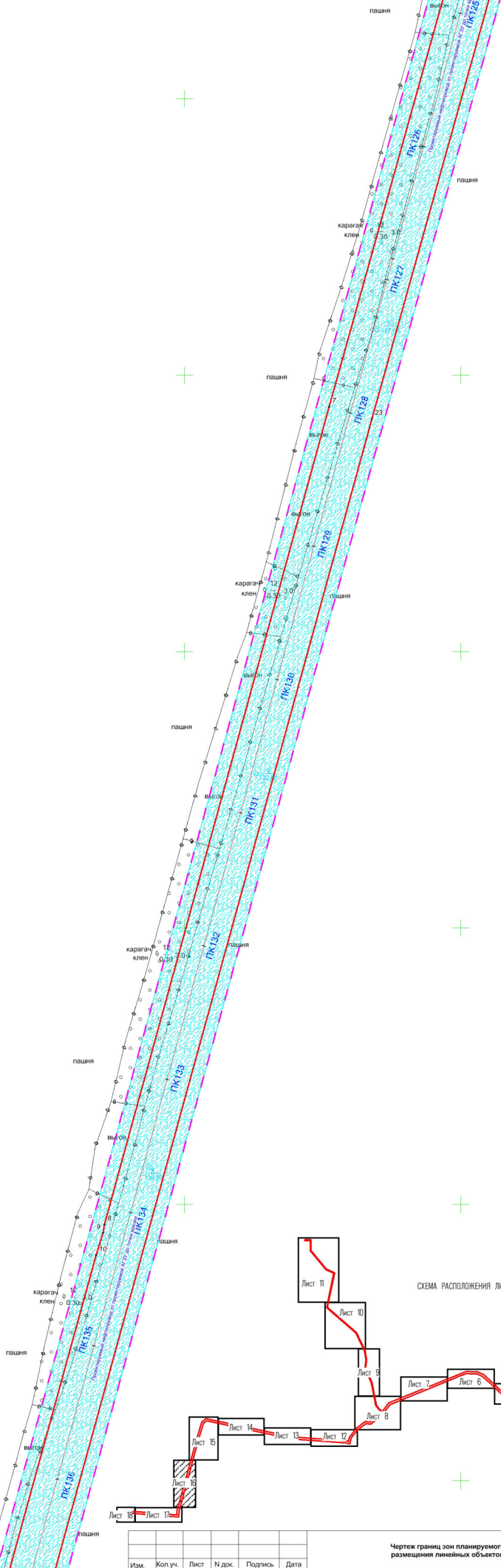
Чертеж границ зон планируемого размещения линейных объектов.

"Обустройство скважин № 603, 2, 3 Шиловского месторождения"
в границах сельских поселений Липовка и Красносельское муниципального района Сергиевский Самарской области



Изм.	Кол.уч.	Лист	№ док.	Подпись	Дата	Лист
						15

Чертеж границ зон планируемого размещения линейных объектов.



Изм.	Кол.уч.	Лист	N док.	Подпись	Дата

Проект планировки территории для строительства объекта АО "РИТЭК":
"Обустройство скважин № 603, 2, 3 Шиловского месторождения"
в границах сельских поселений Липовка и Красносельское муниципального района Сергиевский Самарской области

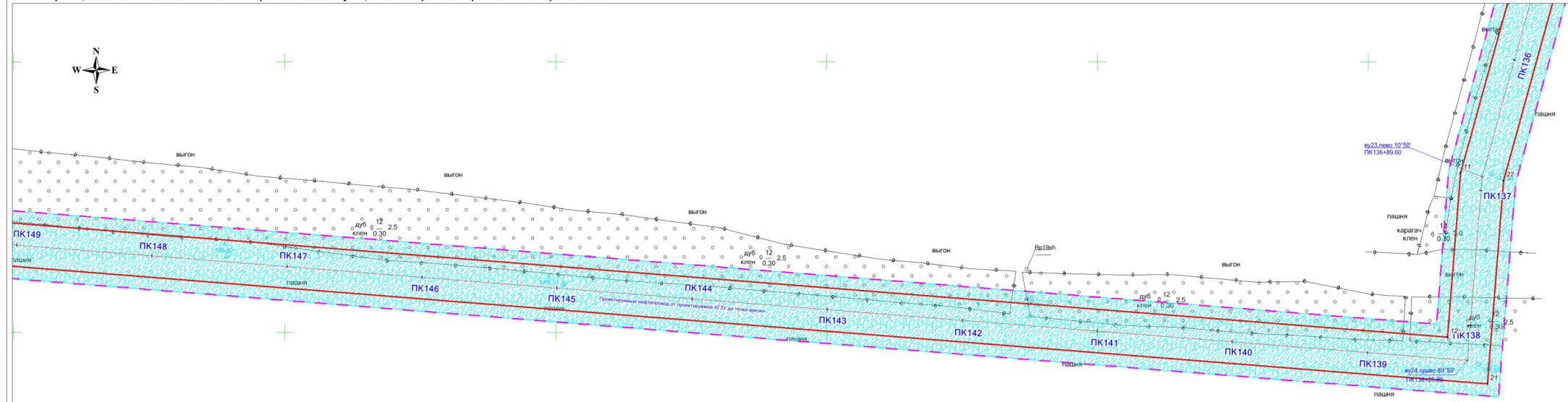
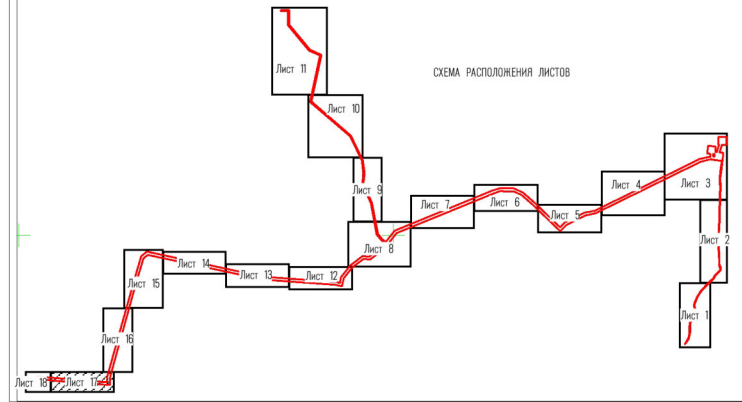


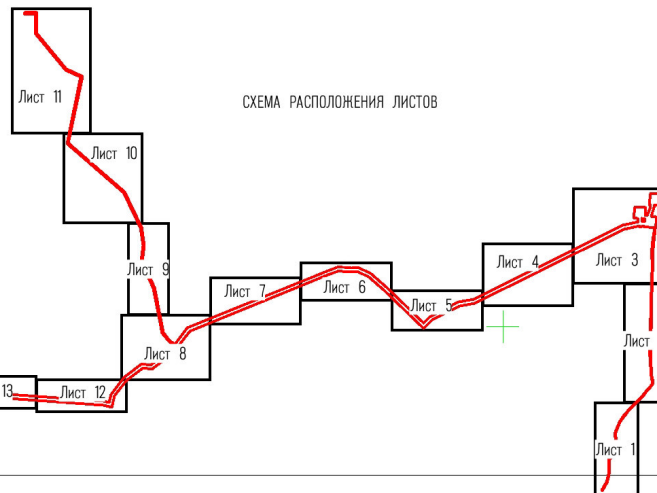
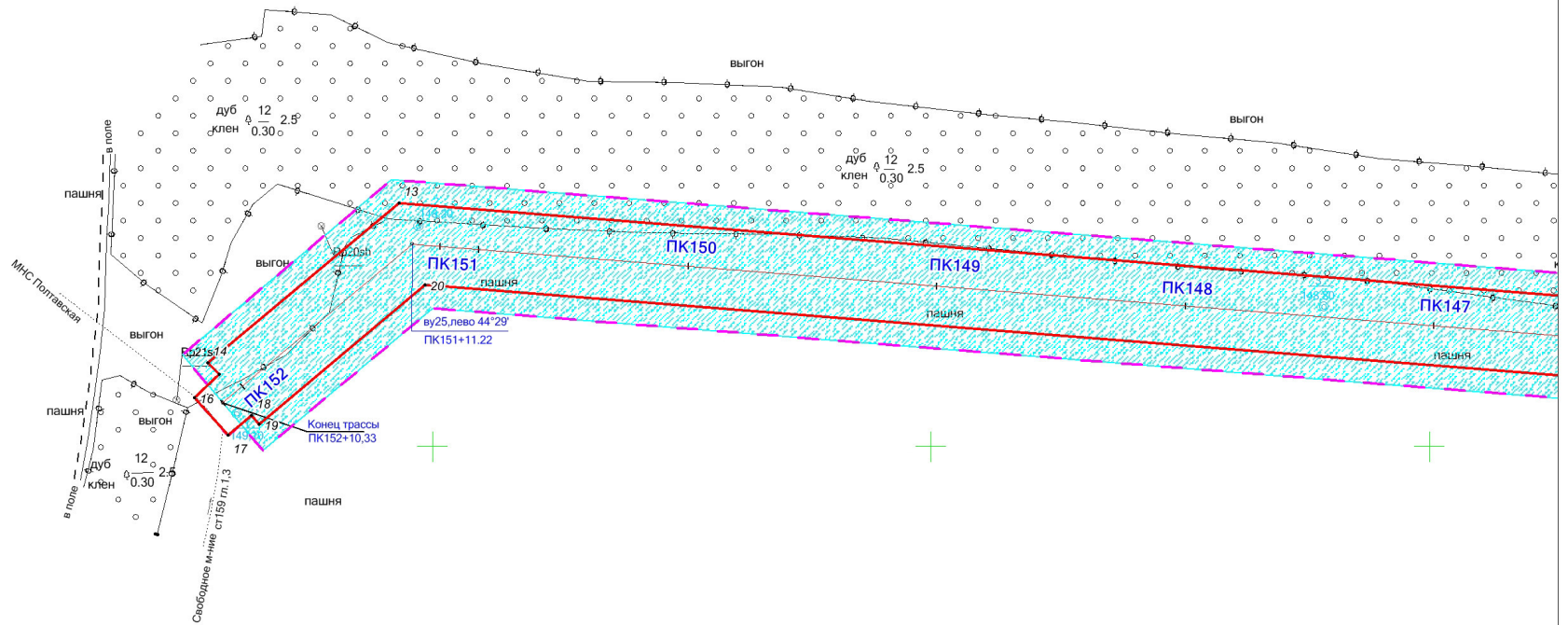
СХЕМА РАСПОЛОЖЕНИЯ ЛИСТОВ



Изм.	Коп.уч.	Лист	№ док.	Подпись	Дата	Лист
						17

Чертеж границ зон планируемого размещения линейных объектов.

Проект планировки территории для строительства объекта АО "РИТЭК":
 "Обустройство скважин № 603, 2, 3 Шилковского месторождения"
 в границах сельских поселений Липовка и Красносельское муниципального района Сергиевский Самарской области



Лист 18 Лист 17

Изм.	Кол.уч.	Лист	№ док.	Подпись	Дата

Чертеж границ зон планируемого размещения линейных объектов.

Лист

18